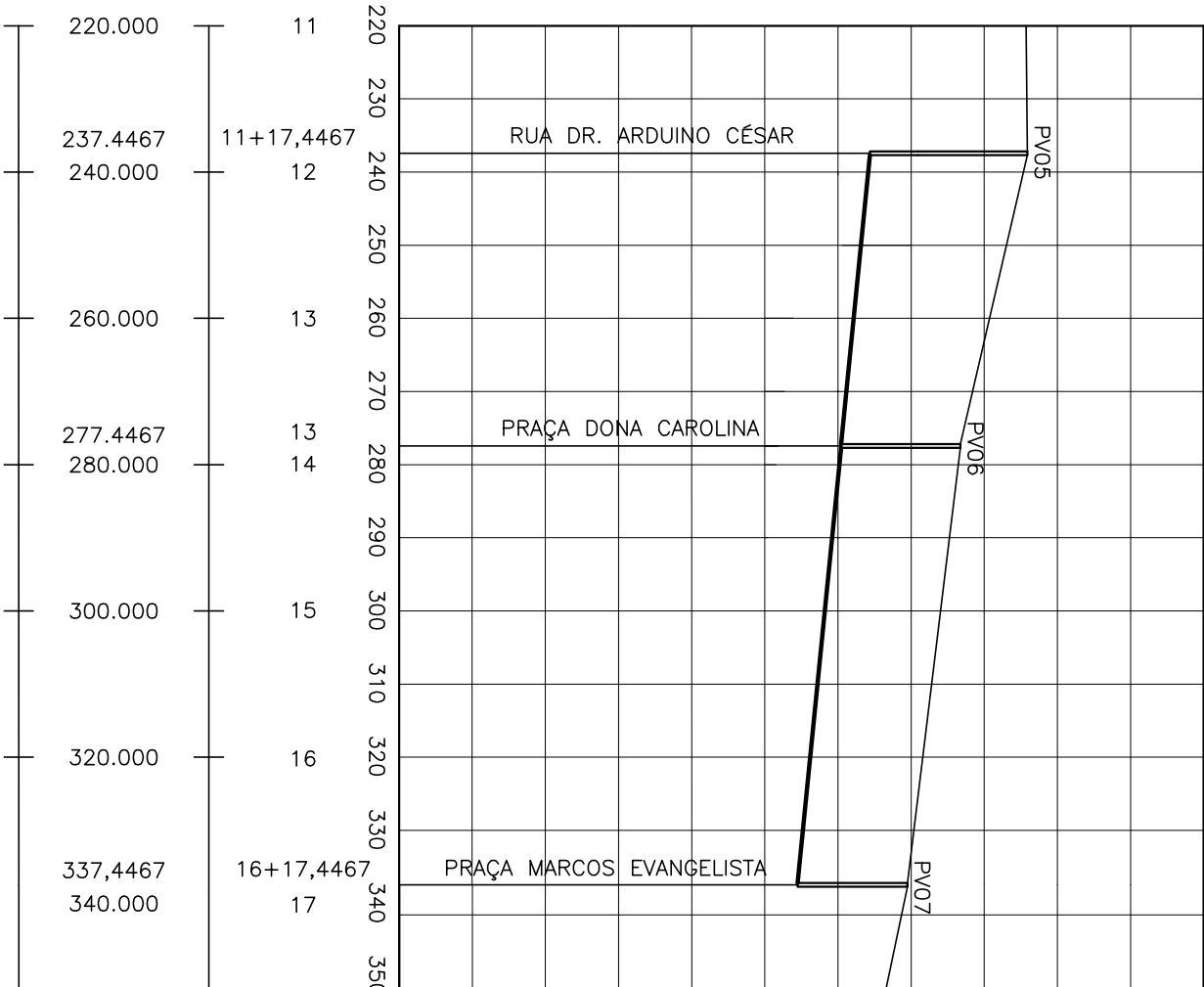


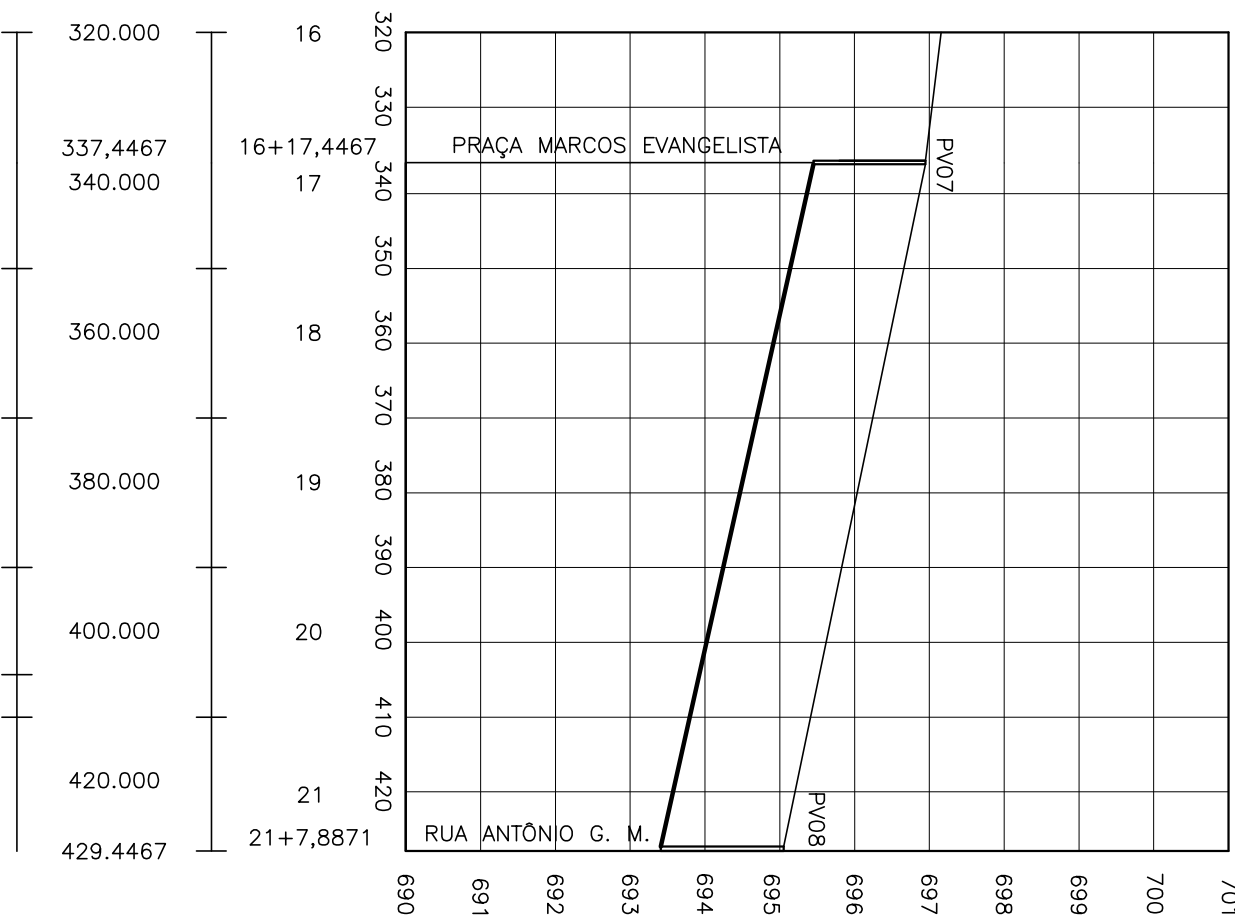
PRAÇA DONA CAROLINA



POÇO DE VISTA	Unid.	PV 05	PV 06	PV 07
EXTENÇÃO	m	40,00	60,00	
COTA DO TERRENO	m	698,590	697,690	696,950
COTA DE FUNDO	m	696,440	696,050	695,450
PROFUNDIDADE	m	2,15	1,63	1,50
DIAMETRO/MATERIAL	mm		200	
DECLIVIDADE	m/m	0,0100	0,0100	

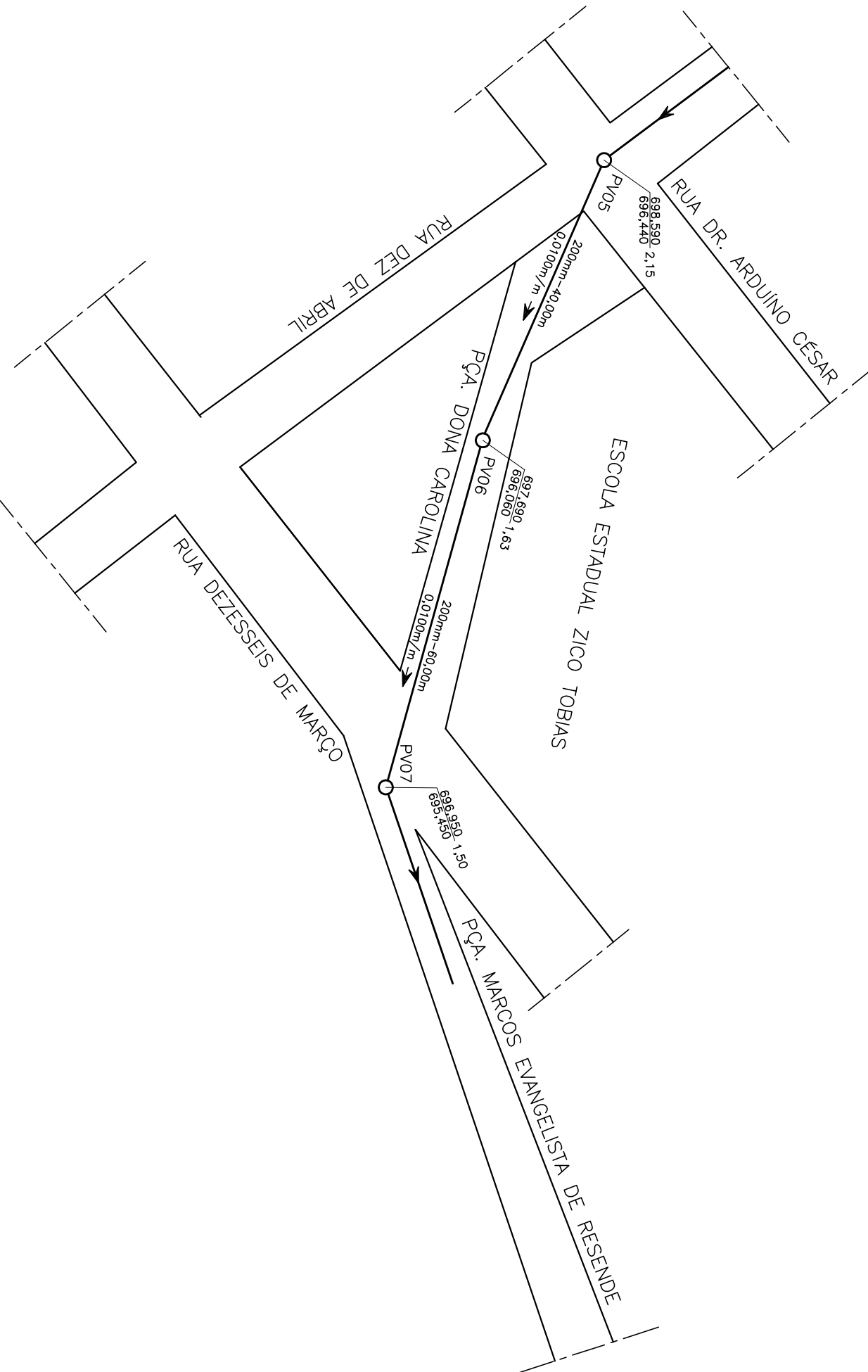
PERFIL LONGITUDINAL
ESCALA VERTICAL : 1:100
HORIZONTAL : 1:1.000

PRAÇA MARCOS EVANGELISTA



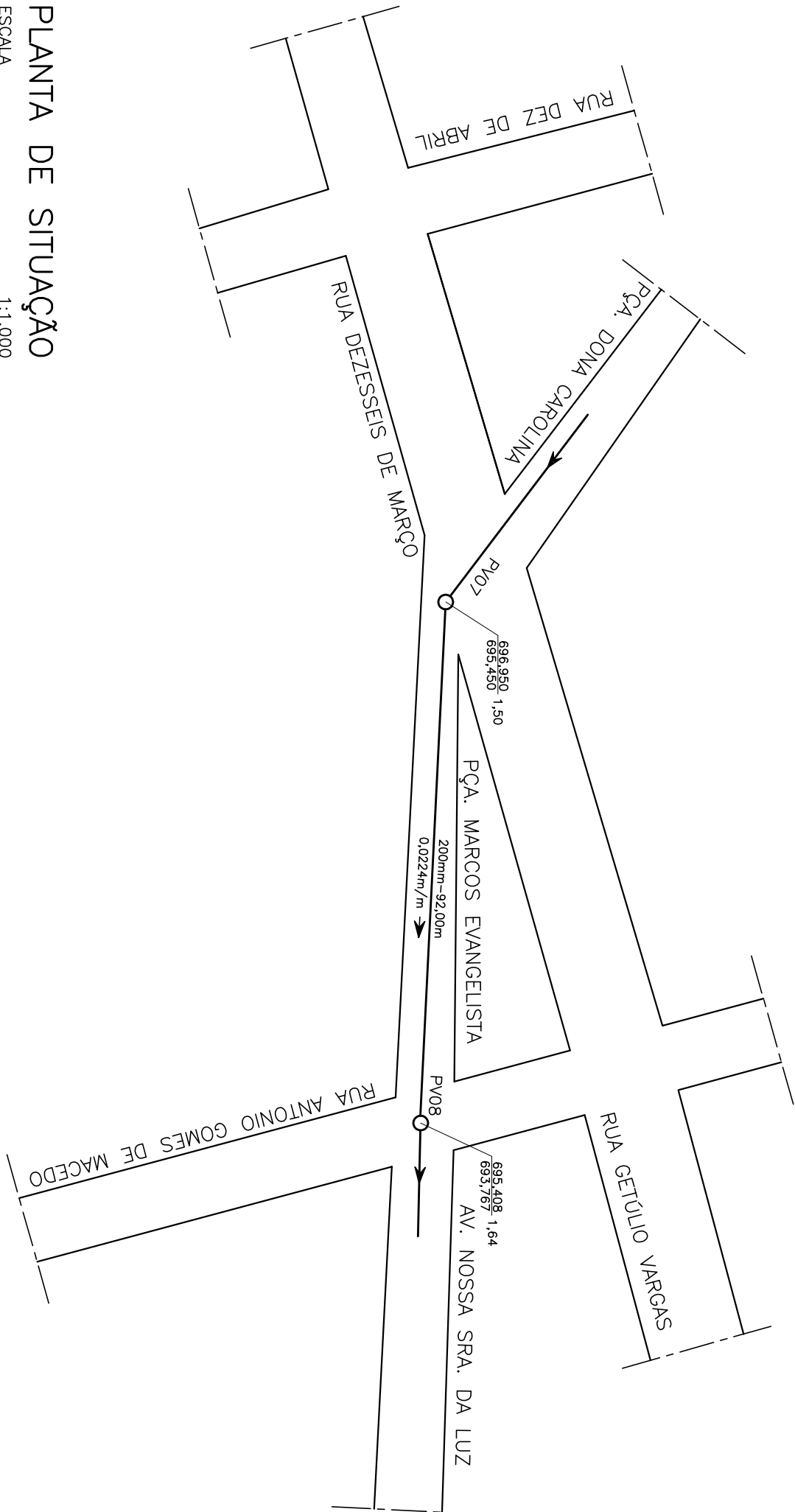
POÇO DE VISTA	Unid.	PVI07	PVI08
EXTENÇÃO	m		92,00
COTA DO TERRENO	m	696,950	695,408
COTA DE FUNDO	m	695,450	693,767
PROFUNDIDADE	m	1,50	1,64
DIAMETRO/MATERIAL	mm		200
DECLIVIDADE	m/m		0,0224

PERFIL LONGITUDINAL
ESCALA VERTICAL : 1:100
HORIZONTAL : 1:1.000



PLANTA DE SITUAÇÃO
ESCALA 1:1.000

PLANTA DE SITUAÇÃO
ESCALA 1:1.000



AMASF ASSOCIAÇÃO DOS MUNICÍPIOS DA MICROREGIÃO DO ALTO SÃO FRANCISCO				PRÉFECTURA MUNICIPAL DE LUZ		INDICADA
RESPONSÁVEL TÉCNICO		VISTO PRETITO		PROJETO		QUANTIDADE:
Ricardo F. Poltronieri				GEOMÉTRICO-Interceptor Direto		429,13 m
CIEA 78.407 D/MG		SEC. EXECUTIVO		Rua Dez de Abril/Pço Dona Carolina/Pço M. Evangelista		07
DATA:		SECRET. OBRAS:		CONTEÚDO:		INSTITUIÇÃO:
7th		fevereiro de 2007		PÉRTIS E LOCAÇÃO DO EMISSÁRIO		06